

1

## ¿Qué ha pasado en las cuencas de los ríos Cauca y San Jorge?



**27 de agosto/2021:** rompimiento del dique marginal del río Cauca en Caregato (San Jacinto del Cauca).

**Febrero - noviembre/2022:** afectación en las obras de cierre de Caregato por creciente del río Cauca, situación que mantiene activo el ingreso de agua hacia La Mojana.

2

## ¿Qué ha pasado recientemente (14 al 15 de diciembre)?



Prevaleció la **condición seca** en La Mojana, solo unas **lluvias** en sectores del Alto San Jorge y Bajo Nechí.



**Descenso de nivel** en: *i)* Bajo San Jorge, sistema de ciénagas y caños asociados y *ii)* Bajo Magdalena entre El Banco y Plato.



## Reporte comunitario



**Inundaciones por muy altos niveles**, en: *i)* corredor del Cauca entre el corregimiento de Playa Alta (Achí), y Pinillos *ii)* corredor del río San Jorge desde Ayapel hasta Magangué *iii)* corredor de los caños Mojana, Pancegüita y sistema cenagoso asociado en los municipios de Sucre y Majagual; y *iv)* zona del Bajo del Magdalena entre El Banco y Plato.



**Inundaciones por ingreso del río Cauca** en áreas de drenaje de: *i)* caño San Matías: desde Los Arrastres (Guaranda) hasta Parcelas de Santa Fe (San Benito Abad); *ii)* caño Rabón: desde Gavaldá (Guaranda) hasta La Plaza (San Benito Abad) y *iii)* caño Viloria: desde Cecilia (Ayapel) hasta Cuiva (San Benito Abad).

3

## ¿Qué esperamos (15 al 16 de diciembre)?



**Lluvias** principalmente en sectores de los municipios de Ayapel, Nechí y San Jacinto del Cauca, del resto prevalecerá la **condición seca**.



**Descenso de nivel** en: *i)* Bajo San Jorge, sistema de ciénagas y caños asociados, *ii)* Bajo Magdalena entre El Banco y Plato, y *iii)* Bajo Cauca (Valdivia-Pinillos)

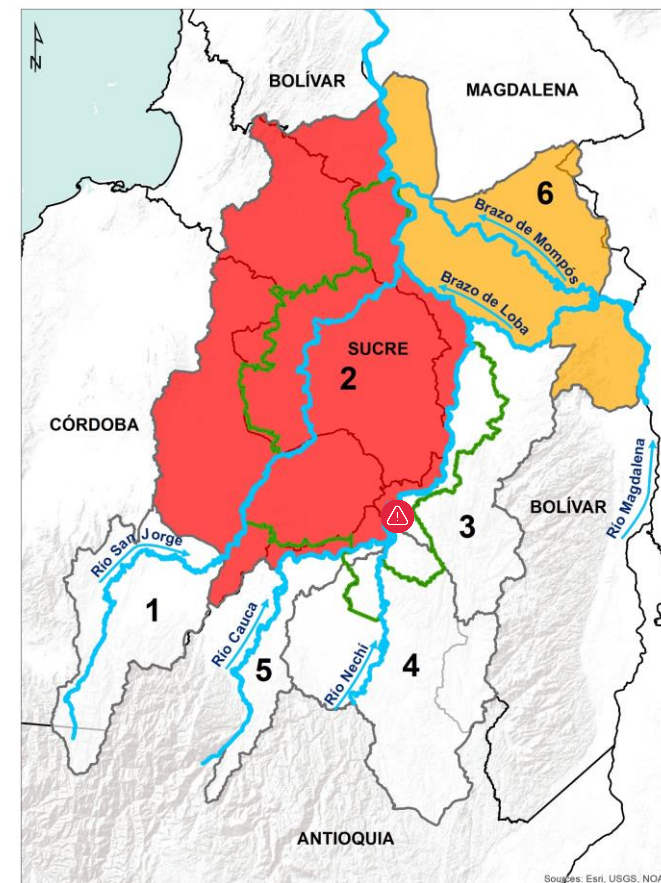


**Ligeras variaciones** en el *i)* Alto San Jorge, *ii)* Bajo Nechí y sus aportantes



## Recomendaciones

Especial atención a la persistencia de inundaciones en El Bajo San Jorge.

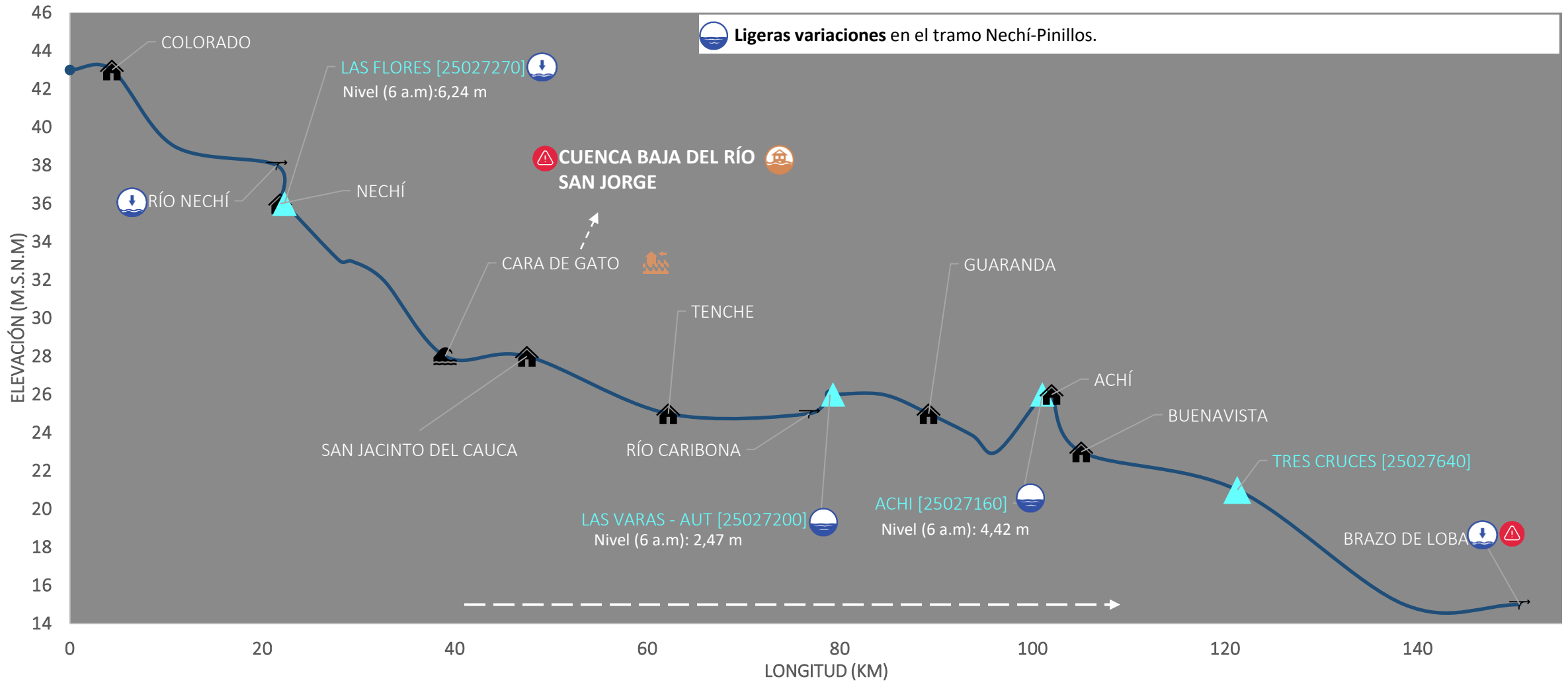


**Alerta ROJA** PARA TOMAR ACCIÓN: 2) Bajo San Jorge. Alerta roja puntual en Caregato (San Jacinto del Cauca).



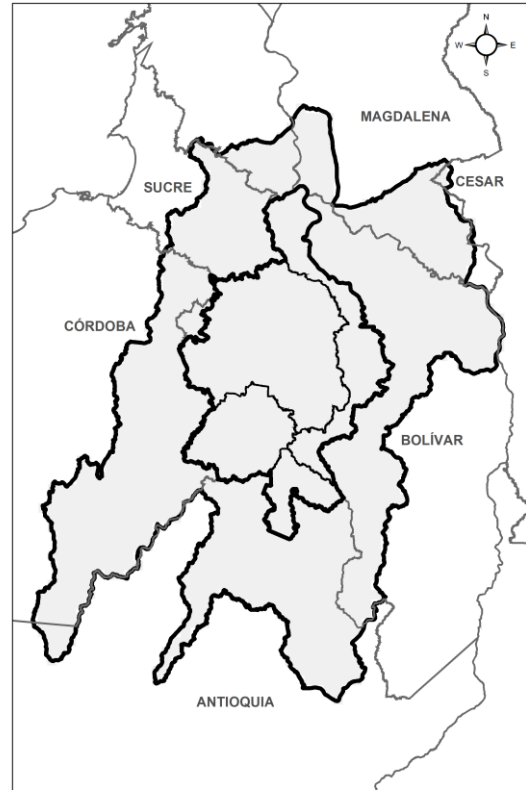
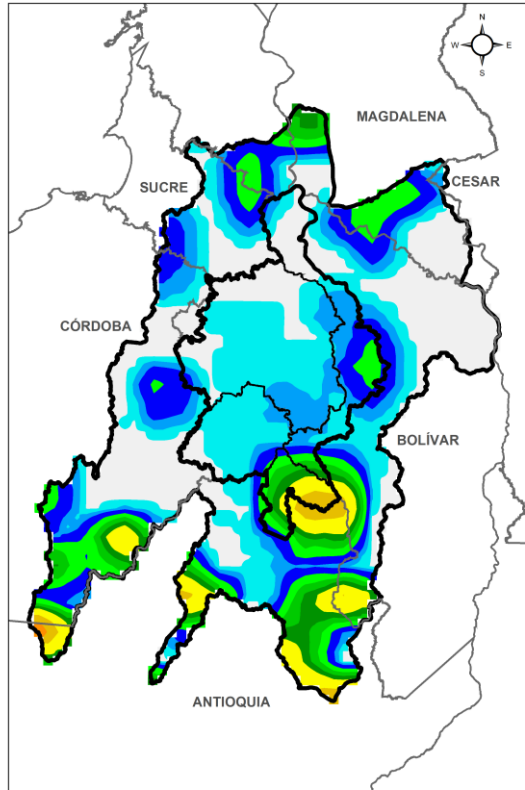
**Alerta NARANJA** PARA PREPARARSE: 6) Bajo Magdalena (entre El Banco y Plato).

### III. Condiciones hidrológicas actuales en el Bajo Cauca (tramo Nechí-Pinillos)



PUNTOS DE INTERÉS RÍO CAUCA (TRAMO NECHÍ-MAGANGUÉ)	ALERTAS HIDROLÓGICAS	CONDICIONES HIDROLÓGICAS	ZONAS DE EMERGENCIA
Estación hidrológica IDEAM	<b>Alerta ROJA</b> Para tomar acción	Niveles en ascenso	Inundación por desbordamiento
Población	<b>Alerta NARANJA</b> Para prepararse	Niveles en descenso	Inundación por rompimiento margen derecha
Rompedero	<b>Alerta AMARILLA</b> Para informarse	Niveles estables	Inundación por rompimiento margen izquierda (Mojana)
Confluencia	<b>Condiciones NORMALES</b> Sin alerta	Tránsito de creciente	

PRONÓSTICO PARA EL 15 DE DICIEMBRE AL 16 DE DICIEMBRE

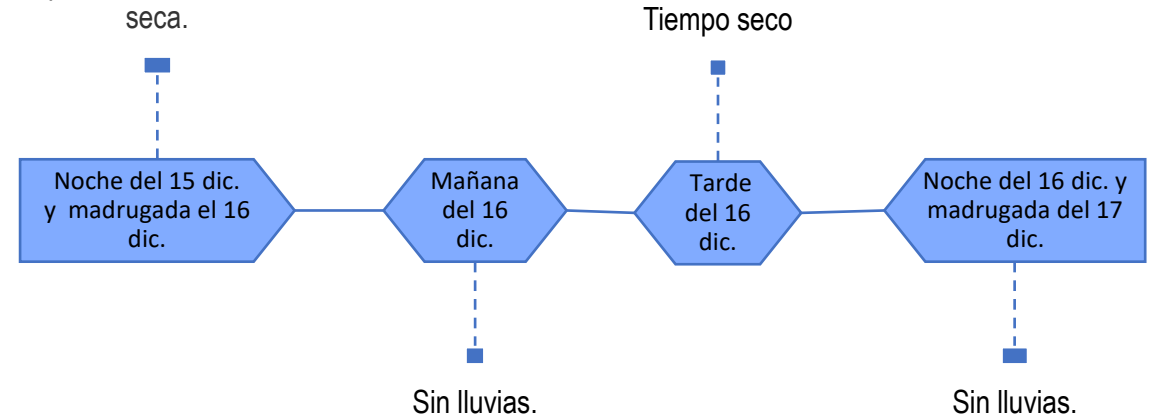


ACUMULADO DEL 15 AL 16 DE DICIEMBRE

ACUMULADO DEL 16 AL 17 DE DICIEMBRE



Lluvias principalmente en sectores de los municipios de Ayapel, Nechí y San Jacinto del Cauca, y en el Bajo Nechí, del resto prevalecerá la condición seca.



**Equipo de trabajo Centro Regional de Pronóstico  
y Alertas Tempranas de LA MOJANA**

Elaborado por:

**NATALIA MUÑOZ HERRERA**, Hidróloga  
**RAFAEL ELÍAS MUNDARAY MAGO**, Meteorólogo

Con la colaboración de:

**PABLO ANDRÉS GARCÍA OCHOA**, SIG

[www.corpomojana.gov.co](http://www.corpomojana.gov.co)

**Correo Electrónico:**

[corpomojana@corpomojana.gov.co](mailto:corpomojana@corpomojana.gov.co)

Cra. 21 # 21 A – 44 San Marcos - Sucre

Teléfono: (+575) 295 5347

**YOLANDA GONZALEZ HERNÁNDEZ**,

Directora General IDEAM.

**MARTHA CECILIA CADENA**,

Jefe Oficina del Servicio de Pronósticos y Alertas

[www.ideam.gov.co](http://www.ideam.gov.co)

**Correos electrónicos:**

[servicio@ideam.gov.co](mailto:servicio@ideam.gov.co),

[alertas@ideam.gov.co](mailto>alertas@ideam.gov.co)

Calle 25 d # 96b - 70, piso 3. Bogotá, D.C.

Teléfono: 307 5625 ext. 1334 - 1336.

**LILIANA QUIROZ**, Directora General de la Corporación para el Desarrollo Sostenible de La Mojana y el San Jorge-CORPOMOJANA.

**JAVIER PAVA SÁNCHEZ**, Gerente del Fondo Adaptación

**JIMENA PUYANA**, Gerente Nacional de Desarrollo Sostenible del PNUD



GOBIERNO DE COLOMBIA



En alianza con:

